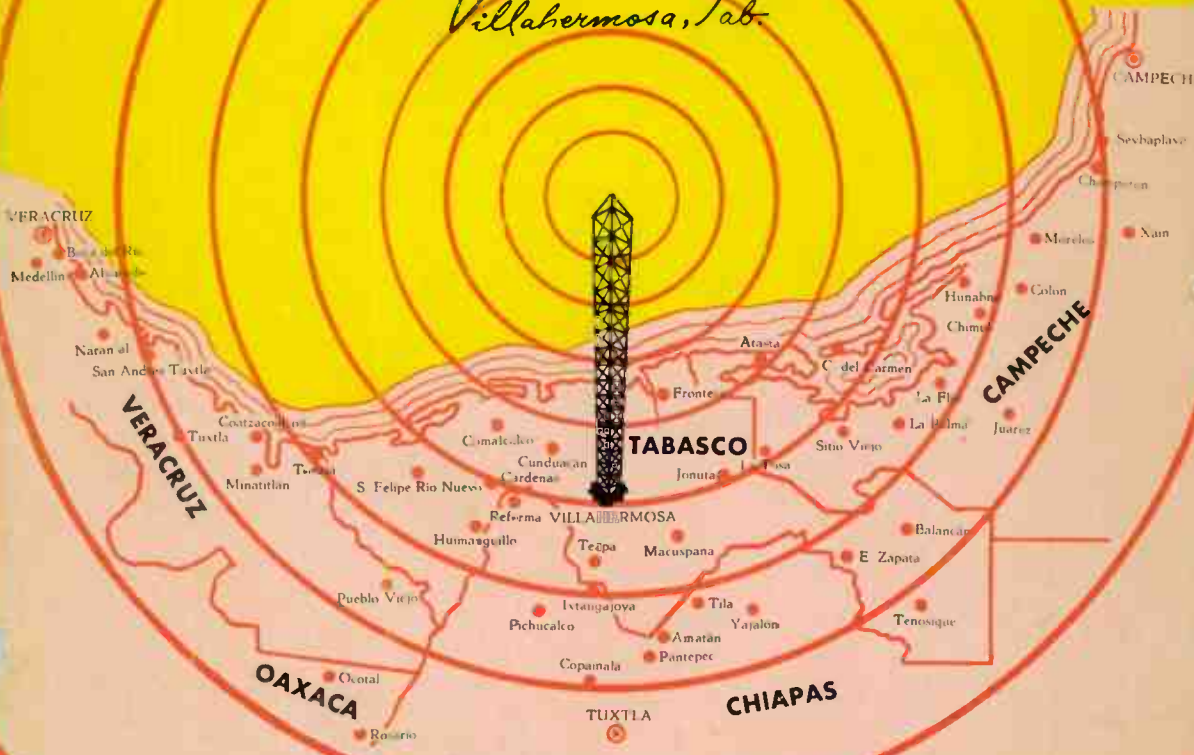




X E V A

790 KCS. 5000 WATTS
RADIO TABASCO, S. A.

Villahermosa, Tab.



**Estudio Socio - Económico de la región que cubre ...
¡A MENOR COSTO QUE CUALQUIER OTRO MEDIO !**



“Desde hace tiempo creemos en el Sureste. Es por ello que hemos establecido radiodifusoras propias en Tapachula, Tehuantepec, Tuxtla Gutiérrez, Oaxaca, y ahora en este fascinante mar verde que es VILLAHERMO-SA, que reserva miles de sorpresas a quienes ingenuamente creen aún en la leyenda mil veces repetida de que el trópico solamente produce hombres indolentes y poetas contemplativos. Tabasco es una sinfonía de martillos, de máquinas que le abren el vientre a la montaña, de caminos que penetran en la selva para derrotar el pantano y un ejército de hombres cuyo capitán, el señor Gobernador Carlos A. Madrazo, los guía en una de las batallas más espectaculares que el hombre de México ha emprendido para rescatar un imperio de riqueza nueva para la Patria y un nuevo emporio de recursos económicos dedicados a la felicidad humana.”

RAFAEL CUTBERTO NAVARRO

Presidente de Radio Cadena Nacional

XEVA

MODELO DE RADIODIFUSORA


La XEVA de Villahermosa, Tabasco, que forma parte del Radio Cuadrante del Sur RCN, es como todas las emisoras de este Grupo, un modelo en su género.

Sin dispendios ni lujos innecesarios, el alma de la estación, que es el equipo técnico y el personal, son de la más alta calidad.


Su potente transmisor Collins de 5,000 watts de potencia, su antena cuadrangular de 130 metros de altura, sus consolas, tornamesas, micrófonos, toda la maravillosa maquinaria electrónica que mandan al éter sus mensajes de progreso, de noticias y de alegría en su música, son de lo más moderno y funcional.

Y junto a este progreso técnico, está al personal que planea la programación, la cuida y la supera: personal directivo, personal administrativo, locutores que son el alma de una estación, ya que el solo progreso técnico, si no va unido a un empuje dinámico y a una alma sensitiva, no tiene ningún valor en el progreso humano.

Por todo esto XEVA, desde Villahermosa, Tabasco, que cada día crece y se transforma; envía su mensaje de optimismo a esa riquísima zona de México que vamos a presentar a continuación, donde está el futuro de nuestra Patria.



TABASCO



NUEVO EMPORIO DE RIQUEZA

DATOS GEOGRAFICOS DEL ESTADO DE TABASCO



Tabasco, castellanización del náhuatl Tabzcoob, príncipe legendario indio, que dio nombre a la comarca y al gran río que descubrió Juan de Grijalva en marzo de 1518 y que desde aquel entonces lleva el nombre de dicho navegante. Tabasco es uno de los 29 Estados que, con el Distrito Federal y los Territorios de Quintana Roo y Baja California Sur, constituyen en la actualidad la República Mexicana.

Ubicado el Estado de Tabasco en la zona de la República de México denominada "Región del Sureste", que comprende además los de Chiapas, Campeche, Yucatán y el Territorio de Quintana Roo, queda comprendida entre los $17^{\circ} 14'$ y los $18^{\circ} 38'$ de Latitud Norte y los $50^{\circ} 3''$ y $8^{\circ} 7'$ de Longitud Este del Meridiano de México, ocupando una superficie de 25,337 kilómetros cuadrados, limitada: al norte, por el litoral Sur del Golfo de México, en una extensión de 103.1 millas (190.8 kilómetros) entre las barras o desembocaduras de los ríos Tonalá y San Pedro; por ese mismo rumbo y en el Noroeste, por el Estado de Campeche; al Este y Sureste, por la vecina República de Guatemala; al Sur, por el Estado de Chiapas, y al Oeste por el de Veracruz.

CONSTITUCION Y ASPECTO FISICO DEL SUELO

El Estado de Tabasco presenta, en su casi total extensión, el aspecto de una gran planicie baja y ligeramente inclinada de Sur a Norte, pocas veces interrumpida por lomeríos bajos, y en la que grandes extensiones están cubierta por albúferas, lagunerías y ciénegas, en tanto que otras lo están por bosques seculares que constituyen una muy apreciable riqueza forestal, por la abundancia y variedad de esencias propias de las zonas tropicales, que se encuentran en ellos, y, por último, otras zonas se ven cubiertas por montes bajos o "acahuales", nombre con que se designan en el Estado, así como también con el de "acahualados", los terrenos que después de cultivados y levantadas las cosechas, se abandonan y se cubren con vegetación muy tupida pero raquítica; y por extensas sabanas o llanuras alfombradas con gramíneas que constituyen pastizales naturales más o menos buenos para la crianza de ganado vacuno y caballar, siempre aprovechados con tal fin. A estos terrenos se les da en el Estado el nombre de "campos", altos o bajos, según que se inundan o no en la época de las avenidas de los ríos que en todas direcciones cruzan la planicie tabasqueña, formada por los materiales de acarreo o aluviones que traen de la vecina República de Guatemala y del Estado de Chiapas, de donde vienen, dejándolos en Tabasco a su paso por él en busca del Golfo de México, en el que vierten sus aguas, cubriendo el Terciario marino, cuya edad precisa no conocemos por falta de antecedentes geológicos.



ACTIVIDADES ECONOMICAS FUNDAMENTALES

A) Agricultura.

En Tabasco, al igual que en la mayoría de las entidades federativas, la agricultura es la actividad que absorbe la mayor proporción de la población económicamente activa. Sin embargo, en Tabasco la ganadería ha tenido un auge extraordinario debido a la configuración y características del terreno, ya que las tierras cubiertas con pastos representan el 38.5% del total de la superficie.

En su primer informe de Gobierno, el licenciado Carlos A. Madrazo, Gobernador del Estado, señaló:

“El panorama agrícola de Tabasco comienza a ser modificado favorablemente, como consecuencia de los nuevos planes elaborados al respecto en materia de plátano, cacao y maíz. Todavía no se ha logrado una modificación ostensible; pero se trabaja con empeño para obtenerla en un lapso prudente.”

En otro párrafo de su informe, señala el señor Gobernador:

“El cacao representa el segundo capítulo de la economía agrícola de Tabasco.

En la actualidad hay 38,000 hectáreas sembradas de cacao; pero pueden abrirse a dicho cultivo, 200,000 más.”



Los principales cultivos que se cosechan en Tabasco, son respectivamente, maíz, cacao, plátano roatán, arroz, frijol y caña de azúcar. También la producción de copra ha tenido un gran incremento como se demostrará en el censo agrícola y ganadero que se efectuará en este año.

La gran producción agrícola de Tabasco, será aumentada todavía más con las gigantescas obras de irrigación y control de aguas del Río Grijalva, cuyos trabajos ya se han iniciado.



B) Ganadería.

El gran número de cabezas de ganado con que cuenta Tabasco y su valor respectivo, se presentan en el cuadro estadístico correspondiente. El ganado vacuno, el caballar, las aves y el ganado porcino representan respectivamente el 65%, 18.5%, 7% y 5% del valor total y en conjunto equivalen al 95.5% del mismo. Es conveniente señalar el gran auge que ha tenido la industria avícola, la cual representa otra actividad muy productiva aparte de la tradicional riqueza ganadera de Tabasco.

Debido a que en los 2 últimos años se ha estado realizando una intensa labor de orientación técnica entre los sectores rurales de la población así como la introducción de métodos modernos de cultivo y además la ampliación de créditos otorgados por las instituciones oficiales, la explotación de los recursos agropecuarios de Tabasco tiene ya un gran desarrollo y se están aumentando los ingresos que reciben las personas dedicadas a estas actividades. Todo ello representa un gran aumento en el poder adquisitivo de las entidades rurales de Tabasco.

CABEZAS DE GANADO, AVES Y COLMENAS

Vacuno	564,876	\$126,645,086
Caballar	117,398	35,783,194
Aves	2,610,450	13,720,762
Porcino	222,480	9,647,638
Animales de trabajo .	28,500	7,269,460
Mular	4,589	1,864,380
Colmenas (enjambres)	4,648	89,423
Caprino	3,079	52,853

C) Comercio.

Existen en Tabasco 1,545 establecimientos comerciales, con un capital social de \$ 89.339,087.00. Los ingresos comerciales declarados en 1958 representan \$ 156.760.357.00. El municipio del centro absorbe el 37% de la actividad comercial, el de Centla el 8.8% y Comalcalco el 6.5%. O sea que entre estos 3 municipios representan más de la mitad de los establecimientos comerciales o sea el 52.3%.

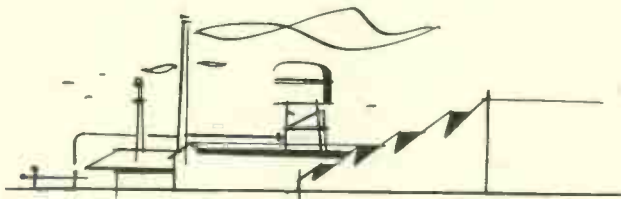
D) Industrias.

Existen en el Estado 470 industrias extractivas, 5,475 industrias de transformación, 1,678 de construcción y 136 dedicadas a la producción de electricidad y gas. El auge industrial de Tabasco es verdaderamente sorprendente y continuamente nacen nuevas industrias, ya que cuentan con fuentes aseguradas de energía eléctrica como la importante Presa de Temascal que va a generar 660,000 kilovatios hora. También está planeada ya la construcción en breve plazo de la Presa del Grijalva que suministrará energía no sólo a Tabasco y Chiapas sino también a los Estados de Campeche, Yucatán y Quintana Roo.

E) Inversiones.

Aparte de las cuantiosas erogaciones que ya tienen programadas en esta zona Petróleos Mexicanos, la Comisión Federal de Electricidad, la Secretaría de Marina, la Secretaría de Recursos Hidráulicos y otras dependencias oficiales, el Gobierno de Tabasco está impulsando el desarrollo de nuevas fuentes de trabajo por la iniciativa privada. Para tal fin se ha efectuado ya una importante reunión de los más destacados hombres de negocios del país que han ido a Villahermosa a comprobar el clima de progreso y entusiasmo que reina en todos los círculos oficiales y particulares de Tabasco.

Por todo ello está demostrado, que el futuro de México está en el Sureste... y principalmente en Tabasco.



POBLACION Y DENSIDAD

Por la gráfica que se muestra a continuación, se verá el enorme incremento de la población del Estado de Tabasco. Ningún otro Estado de la República aumenta el volumen de su población a un ritmo tan acelerado ni tiene tantas posibilidades, por su riqueza potencial, para desarrollarse y crecer en unos cuantos años.

Aun cuando todavía no pasa del medio millón de habitantes según los datos de 1957, se calcula que en el censo que va a realizarse en este año la población total de Tabasco se acerque al millón de habitantes.

También hay que tomar en cuenta que dado el auge de la ganadería y la agricultura, un inmenso porcentaje de esta población es económicamente activa, lo cual no sucede con otras zonas del país más densamente pobladas pero sin los recursos económicos de Tabasco.

Por si esto fuera poco, hay que tomar en cuenta que Tabasco es la fuente de abastecimiento de regiones circunvecinas como el norte de Chiapas y el suroeste de Campeche, regiones que se surten de todos sus artículos de consumo en Villahermosa, Teapa, Tenosique, Frontera, etc.

Como dato único en el país hay que señalar que de la totalidad de los habitantes del Estado solamente el 0.3% de la población habla dialectos indígenas y el 99.7% habla español.

POBLACION Y DENSIDAD

Años	Superficie Km. ²	Núm. de Habitantes	%	Densidad Hab/Km. ²	Densidad República
1900	26,094	159,834	100.0	6.1	6.8
1910	26,871	187,574	117.4	7.0	7.6
1921	25,337	210,437	131.7	8.3	7.3
1930	25,337	224,023	140.2	8.8	8.4
1940	25,337	285,630	178.7	11.3	10.0
1950	25,337	362,716	226.9	14.3	13.1
1957	25,337	427,631	267.5	16.9	15.5

Fuente: Dirección General de Estadística.

F) Energía Eléctrica.

Hasta el año de 1957 existían en la entidad 33 plantas generadoras de energía eléctrica que representaban el 1.3% del total de la República. La energía eléctrica consumida en el Estado en el mismo año fue de 7.084,000 kilovatios-hora, que equivalen al 0.1% del volumen consumido en el país. El consumo de energía eléctrica per cápita en la República es de 229 kilovatios-hora como promedio anual y para el Estado es de 17, referidos estos datos al mismo año de 1957, según datos del Compendio Estadístico 1956-57 de la Dirección General de Estadística.



RADIO CADENA NACIONAL

*Primera Organización Radiofónica
de México*

Comunicaciones 4 Transportes



La voluntad del hombre, la fe inquebrantable en su destino, cuando despierta de su letargo, acicateada por el punzante aguijón del progreso, es capaz de derribar montañas, de convertir los pantanos en tierras fértiles y productivas.

Cuando ya no basta con mirar la línea del horizonte y se da rienda suelta al ferviente deseo de ensanchar la lejanía en busca del intercambio que es vida y progreso, empieza el hombre a construir caminos. ¡Sí! caminos que son las arterias por donde fluye la sangre que tonifica y rejuvenece. Caminos que conducen el optimismo y la esperanza a regiones por donde antes se paseaba indolente la abulia y el pesimismo.


Tabasco ya no es la región inhóspita de otros tiempos, sustraído al progreso de la patria por falta de comunicaciones, de caminos y de transportes. Cada día que pasa, las cintas de asfalto van penetrando con mayor vigor en la selva y en el pantano; subiendo empinadas cuestas en la montaña o bajando ligera a los fértiles valles.

Junto con el incremento grandioso en carreteras y caminos vecinales, que representan 208 kilómetros pavimentados y 133 kms. revestidos en un solo año, se nota el aumento considerable de vehículos de motor, que actualmente representan:

Automóviles 2,017, camiones de pasajeros 452 y camiones de carga 3,021.



Los numerosos ríos que cruzan el Estado de Tabasco en todas direcciones, hacen necesaria la construcción de gran número de puentes para dar continuidad a los caminos carreteros. Aquí supervisan las obras de uno de ellos.



La moderna maquinaria empleada en la construcción de caminos, facilita la lucha contra la naturaleza. Potentes tractores trazan en todas partes las nuevas rutas del progreso.

ESCUELAS

Sembrar la semilla del conocimiento en la mente del niño, del adolescente o del adulto, es una de las más nobles tareas de carácter social.

Nada hay más bello que descubrir ante los ojos interrogantes del educando los misterios y posibilidades del mundo que nos rodea, del medio en que vivimos. ¡Quiénes somos!... ¡En dónde estamos!

Educar es hacer hombres libres; libres de acción y de pensamiento. Concientes de sus derechos. Concientes de sus obligaciones.

Donde hay una escuela, hay una esperanza de progreso.

¡Por esa razón Tabasco construye escuelas!

Cincuenta y un nuevos centros escolares están ya funcionando en Jalapa, en Teapa, en Tacotalpa, en Macuspana, en Jonutla, en Emiliano Zapata y en muchos otros rincones del Estado.

¡Es la siembra del progreso!... Anhelante, entusiasta y decidida.





La Universidad "Juárez", uno de los mejores centros culturales de Tabasco, concedió el título de Dr. Honoris Causa al Señor Presidente de la República, durante su reciente gira por aquella entidad.



Una escuela rural estatal, típica de la región. En su interior germinan las semillas que más tarde han de espigar en todos los campos del Estado... y de la Patria.



Saber leer y escribir es el primer escalón hacia el progreso efectivo. Para dar este paso en escala social, Tabasco construye escuelas a ritmo acelerado.

EL SEÑOR PRESIDENTE INAUGURA UNA NUEVA ERA EN TABASCO



El señor Presidente de la República, don Adolfo López Mateos, en compañía del señor Carlos A. Madrazo, Gobernador de Tabasco, cortan el listón simbólico, inaugurando así una nueva era de progreso y superación en todo el Estado.



En todas partes se ponen en servicio nuevas obras que benefician a todos los sectores de Tabasco. Aquí, el señor Presidente y su comitiva inauguran las obras de introducción de agua potable en Cárdenas.



En las caudalosas aguas del río Grijalva, la esposa del Primer Mandatario, rompe la botella tradicional en la proa del nuevo barco de la Secretaría de Salubridad, estableciendo así un nuevo servicio social.

Qué es Ciudad Pemex?



Ciudad Pemex consta de las siguientes zonas:

ZONA INDUSTRIAL

Comprende la planta de absorción, oficinas generales, diez talleres diversos, servicios médicos, instalaciones contra incendio, casetas para vigilancia, laboratorios e instalaciones varias.

ZONA DE EMPLEADOS DE CONFIANZA

Consta de 38 casas de dos pisos; casa de visitas, dos hoteles para solteros y un club comedor.

Sin el sello de la vana ostentación, sin el inútil despilfarro, aprovechando al máximo todos los recursos a su alcance, el actual Gobierno del Estado se preocupa grandemente por levantar y poner en funcionamiento el mayor número posible de escuelas, aún en las más apartadas regiones.

Tiene el ferviente deseo de que los beneficios de la cultura se derramen por todos los ámbitos del Estado, impulsando así el formidable anhelo de superación que es ya la característica fundamental del momento histórico que vive todo el Sureste.

La Colonia está dotada con todos los servicios necesarios, tales como agua potable, corriente eléctrica, gas, entubado, teléfono, etc.

ZONA OBRERA

La Colonia Obrera consta de 265 casas habitación, tipo tropical, de un solo piso, y está dotada de los mismos servicios que se han mencionado.

En esta zona se encuentra ubicada una escuela perfectamente dotada, con cupo para 750 alumnos.

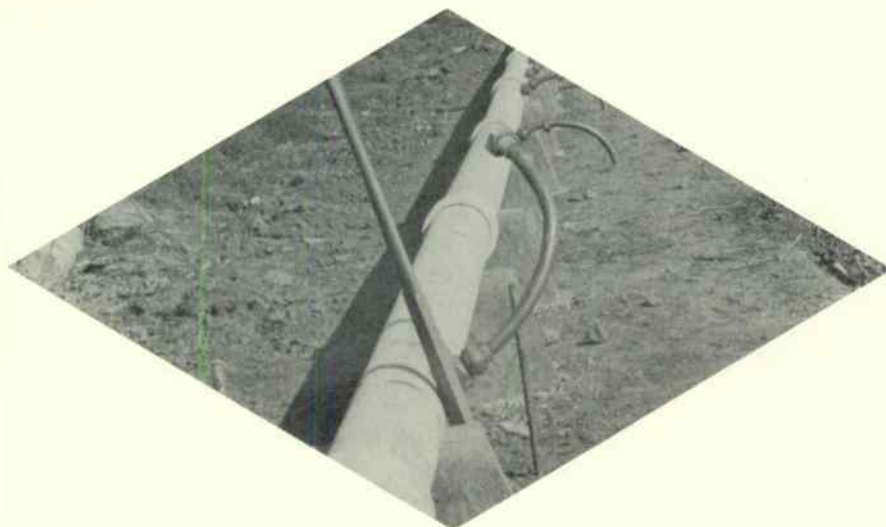
ZONA CIVICO-COMERCIAL


Comprende: Palacio Municipal, Mercado, Iglesias, Hospital, Cine-Teatro y Edificio Sindical, Hotel para viajeros y terminal para autobuses.

ZONA DEPORTIVA

Consta de campos de tennis, basket-ball, foot-ball, pista y parque para base-ball. Se construyó además una magnífica pista de aterrizaje y edificio para aeropuerto que permitirá dar servicio para aviones de todos los tipos.

Ciudad Pemex fue planificada técnicamente habiéndose elaborado un plano regulador para su futuro crecimiento. Las colonias darán albergue a 1,500 personas aproximadamente. Las calles están dotadas de alumbrado público con alimentación de corriente subterránea, así como de un sistema completo de drenaje.







Majestuosas torres que son el símbolo de la conquista del hombre sobre la naturaleza, se levantan ahora con gallardía en donde antes sólo el viento se paseaba sobre la feraz vegetación tropical.

CIUDAD PEMEX

¡Acero y selva ..!

Modernas instalaciones que han surgido gracias al formidable esfuerzo de quienes no se detienen ante los grandes obstáculos.






Ciudad Pémex cuenta con las más modernas instalaciones y se construyó aprovechando la técnica más moderna.



Antes, eran los árboles los que destacaban su silueta ante el cielo infinito. Hoy son las torres, las modernas instalaciones que simbolizan el trabajo fecundo y creador del hombre.

EL MUSEO DE TABASCO



El Museo de Tabasco se creó gracias a la iniciativa del señor Carlos Pellicer, su actual director, y al decidido apoyo que le prestaron el arquitecto Ignacio Marquina, director que fue del Instituto Nacional de Antropología e Historia y el licenciado Francisco J. Santamaría, cuando fungía como Gobernador constitucional del Estado de Tabasco, así como a la gentileza y generosidad de algunos coleccionistas, entre ellos, el gran pintor desaparecido Diego Rivera.

Tabasco, arqueológicamente hablando, tiene en su área política actual y también en lo que llamaríamos su área natural geológica, muestras de dos grandes actividades culturales: las de la llamada cultura de "La Venta" y la correspondiente a la cultura Maya.


La cultura de "La Venta" es hasta hoy un enigma desde el punto de vista de sus orígenes y de su escritura. La famosa estela de Tres Zapotes nos coloca ante un dilema; o es el principio de los numerales entre los mayas y los zapotecas, o es obra posterior dejada allí como recuerdo de conquista por uno de estos dos pueblos.



URNA DE TEAPA. Una maravilla de las culturas prehispánicas, procedente de las cercanías de Teapa, Tabasco y que fue obsequiada al museo por el señor Duperon, nativo de dicho lugar. Se conserva cuidadosamente en la sala número 10 del Museo de Tabasco.




ESCULTURA MAYA DE JAINA. Preciosa figura que representa un joven tocándose el cuello. Es otra de las numerosas joyas prehispánicas que posee el Museo del Estado de Tabasco.



ESTELA MAYA DEL SIGLO VIII.
Procede de la cuenca del Usumacinta y representa a un vencedor con sus prisioneros atados a los pies.



VASO ANTROPOMORFO CON TAPA. Colección Carlos Pellicer.



RETRATOS MASCULINO Y FEMENINO, TALLADO EN CALIZA. Son una excelente representación del arte maya desarrollado en la región del Estado de Tabasco.

TABASCO

PROGRESA



Recorrer en la actualidad el Estado de Tabasco, es darse cuenta de lo que es capaz de realizar la firme voluntad de un pueblo, dispuesto a sacudirse para siempre añejos complejos de insuficiencia y de incapacidad.

En todas direcciones y en todos los campos de la actividad humana, se nota ya el extraordinario ritmo de trabajo que impone un ferviente deseo de progreso y superación.

¡Carreteras, escuelas y hospitales!...
¡Luz, agua potable y transportes!...
¡Trabajo y más trabajo!...

Esa es la tónica del momento presente en el Estado de Tabasco, preparándose para disfrutar más ampliamente de sus enormes posibilidades y que en un futuro muy cercano, se convertirán en una de las más espléndidas realidades nacionales, porque...

¡El futuro de México está en el Sureste!



Modernos sistemas de alumbrado público, agua potable, pavimentos, caminos. Por todos los ámbitos del Estado de Tabasco se progresa y se busca la superación.



Los pensamientos que más tarde se traducirán en una acción directa, enérgica y dinámica, se suceden uno tras otro en la mente del hombre que es factor decisivo en el progreso del Estado, el señor Lic. Carlos A. Madrazo, Gobernador del Estado.




La mujer tabasqueña también se beneficia en esta era de progreso que vive el Estado de Tabasco.



El deporte también recibe su impulso. Aquí se muestra el adelanto de las obras de la nueva Ciudad Deportiva, que vendrá a satisfacer una ingente necesidad, principalmente para la juventud tabasqueña.

TABASCO PROGRESA A GRANDES PASOS Y EN TODOS ASPECTOS, CONJUGANDO CON ENTUSIASMO Y DECISION LOS ELEMENTOS HUMANOS Y MATERIALES, ¡EL HOMBRE Y LA MAQUINA!, ¡LA IDEA Y EL MEDIO!, PARA HACER DE AQUELLA PORCION DE MEXICO UN NUEVO EMPORIO DE RIQUEZA... UN LUGAR DONDE LA VIDA SEA MAS AGRA-DABLE.



EL TEMASCAL


ENERGIA ELECTRICA PARA EL SURESTE

El proyecto de las obras para el desarrollo integral de la Cuenca del Papaloapan es grandioso. Por sus dimensiones es comparable en escala mundial al de otros desarrollos regionales, como el del Valle de Tennessee, en los Estados Unidos, y ciertamente son igualmente grandiosos los objetivos sociales y económicos que se alcanzarán a medida que las obras necesarias se ejecuten y entren en servicio.

En la Planta Hidroeléctrica se podrán generar 727 millones de KWH de energía firme anual, casi la cuarta parte del potencial de toda la cuenca, en la cual además de haberse consolidado e incrementado a los ingenios azucareros más importantes de México, se ha creado una industria productora de papel y se está estimulando la instalación de industrias transformadoras de alimentos, de otros productos agrícolas y de fertilizantes.

Por el volumen de su caudal medio anual de aguas, 43,000 millones de mts. 3., el Papaloapan es el tercer río en importancia de país —Mayores el Grijalva y el Usumacinta— y es el primero por la longitud navegable de sus ríos, 850 kms. y por la extensión de las tierras cultivables, 2.5 millones de hectáreas, en su valle inferior.

La potencialidad hidroeléctrica estimada para todos sus ríos asciende a 660,000 KW, lo que representa aproximadamente el 8% de la energía potencial estimada de todo el país.





Un aspecto de la sala de generadores de la hidroeléctrica Temascal



Esta es la parte principal del campamento del Temascal, tomada desde la carretera que pasa sobre la cortina de la presa

"Gobernar Tabasco es una grave responsabilidad, porque quien tenga tal fortuna, sabe que se encuentra en el timón de un pueblo que ama el ímpetu de crear, que no retrocede ante ningún esfuerzo cuando es justo, ni ante ningún sacrificio cuando es necesario. Un pueblo batallador y bravo, pero admirable al mismo tiempo, en su concepción ciudadana, que lo obliga a pensar y a establecer como regla en su gobierno, que es mejor convencer a las gentes que vencerlas con la fuerza del poder.

Dice el Libro Sagrado de los Maya-Quichés, que "no había gloria ni grandeza en nuestra creación, hasta que existió la criatura humana". En efecto: en el hombre radica la verdadera grandeza de Tabasco, más que en la tierra misma. El es la riqueza primordial, la voluntad que todo lo vence, la "flecha del anhelo trascendiendo la adversidad."

LIC. CARLOS A. MADRAZO
Gobernador del Estado



DISEÑADA Y EDITADA POR

CENTRAL DE
 *Ediciones. S.A.*

INSURGENTES SUR 411

MEXICO 11, D. F.

Radio Cuadrante del Sur

LLEVA SUS MENSAJES A

7,000,000 DE HABITANTES

y a menor costo que cualquier otro medio

XEIG

XEBB

XEKU

XEOA

XEKZ

XEVA

XEUE

XEKQ

XECC

XEPY

XEZ

